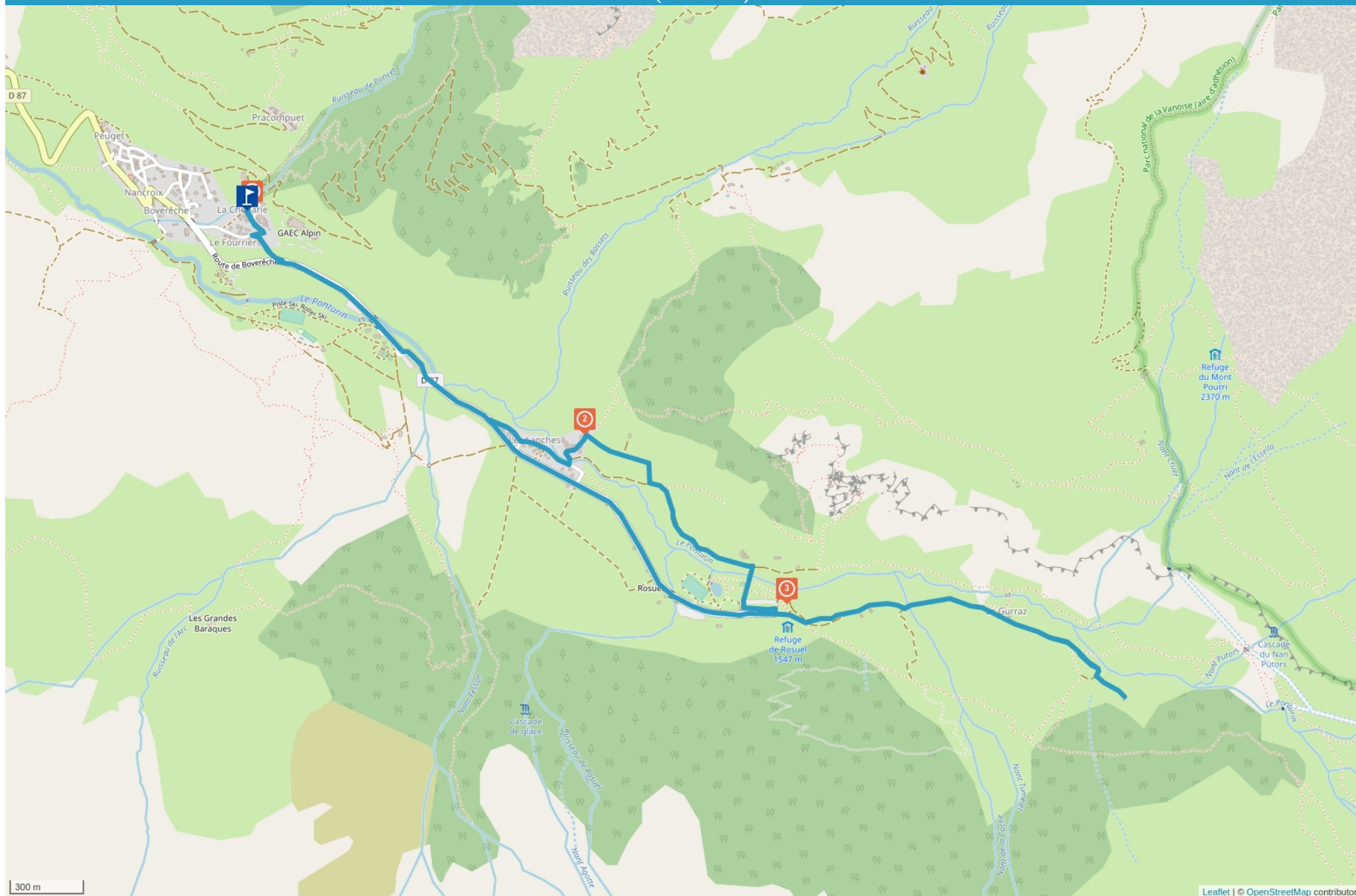


CHENARIE - BEAUPRAZ - BETTIÈRES - ÉPINERIE (HIVER)



Cet itinéraire vous est fourni à titre indicatif. Cirkwi ne certifie pas la fiabilité des informations contenues dans les textes, cartes ou photos de cet itinéraire. Retrouvez plus d'infos sur www.cirkwi.com



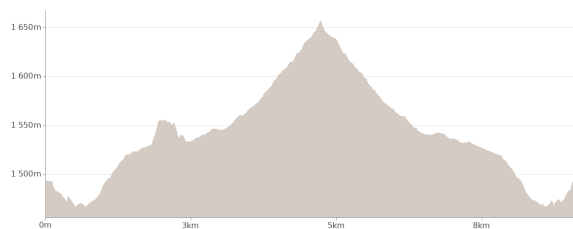
Mise à jour le 19/10/22 par Office de Tourisme de Peisey-Vallandry et généré par www.cirkwi.com

Chenarie - Beaupraz - Bettières - Épinerie (hiver)


Proposé par :

Office de Tourisme de Peisey-Vallandry

"Ce PDF a été généré à partir de Cirkwi, la plateforme de partage
d'activités touristiques qui vous fait
voyager" www.cirkwi.com/circuit/403766



Départ : Chemin de la Recourbette - 73210
PEISEY-NANCROIX

 9.35 km

 4h30

 maxi 1657 m

 mini 1466 m

Facile

 275 m

 -277 m

Elker Gneu

Sous réserve de conditions d'enneigement.

à venir

CONTACT

Téléphone :

04 79 07 94 28

04 79 07 88 67

Email : info@peisey-vallandry.com

PÉRIODE D'OUVERTURE

Toute l'année.

Cet itinéraire vous est fourni à titre indicatif. Cirkwi ne certifie pas la fiabilité des informations contenues dans les textes, cartes ou photos de cet itinéraire. Retrouvez plus d'infos sur www.cirkwi.com



Mise à jour le 19/10/22 par Office de Tourisme de Peisey-Vallandry et généré par www.cirkwi.com

1

Nancroix La Chenarie - 73210 PEISEY-NANCROIX -
Altitude : 1494m

Monuments et Architecture, Patrimoine
religieux

J.Martin



Chapelle Sainte Marguerite à la Chenarie

Chapelle dédiée à Sainte Marguerite. On y disait la messe chaque printemps et automne quand le hameau était occupé par les bergers et troupeaux en chemin pour l'alpage.

Chapelle dédiée à Sainte Marguerite.

La Chenarie étant maintenant habitée toute l'année, la chapelle est ouverte en saison touristique grâce aux bénévoles du voisinage.

On y disait la messe chaque printemps et automne quand le hameau était occupé par les bergers et troupeaux en chemin pour l'alpage.

L'existence de la chapelle est signalée lors de la visite pastorale de 1661 mais elle est sans doute plus ancienne.

Elle a été installée entre le torrent de Poncette, notoirement capricieux, et le hameau de montagnette de La Chenarie. Elle a été dédiée à Sainte Marguerite, invoquée autrefois, entre autre, pour protéger des crues torrentielles

En attente de restauration, elle garde un charme particulier avec son chancel (grille de bois peinte) bleu pâle, son petit clocher de tuf, sa porte ouverte sur le soleil couchant.

On remarquera la qualité des statues : Saint Roch et Saint Sébastien, Saints protecteurs de la peste, ce qui porte à penser que la dernière grande épidémie (1630) est à l'origine de l'érection de la chapelle. (la cloche est également dédiée à Saint Roch)

Saint Jean Baptiste, Saint Claude, protecteur des troupeaux, Sainte Catherine, protectrice de la paroisse et Sainte Marguerite (devant d'autel et niche en façade)

Le tableau représente probablement, au pied de La Vierge à l'enfant, Sainte Anne (grand mère maternelle de Jésus) et Saint Nicolas (patron des enfants)

CONTACT

Téléphone : 04 79 07 94 28

Email : info@peisey-vallandry.com

Site web : <http://www.peisey-vallandry.com>

PÉRIODE D'OUVERTURE

Toute l'année : ouvert tous les jours.

2

Peisey-Nancroix Beaupraz - 73210 PEISEY-VALLANDRY
- Altitude : 1547m

Monuments et Architecture, Patrimoine
religieux

M.Suret OT Peisey-Vallandry



Chapelle Notre Dame des Neiges à Beaupraz

Petite chapelle fondée en 1705, sur le chemin des alpages.

Dédiée d'abord à Notre Dame des Neiges (C'est le 5 août 366 que la vierge désigna par une chute de neige à Rome l'emplacement où devait être construite la basilique Sainte-Marie-Majeure.) Le tableau du retable et le devant d'autel évoquent la visitation (visite de Sainte Marie à sa cousine Elisabeth, enceinte de St Jean-Baptiste). Saint Jean Baptiste est également représenté à droite de l'autel. Saint-Laurent, patron des pauvres, porte la palme et le grill de son martyr. Des messes y sont dites en fin de journée l'été.

COMPLÉMENTS DE LOCALISATION

Située dans le hameau de Beaupraz, en fond de vallée de Rosuel, après le hameau des Lanches.

CONTACT

Téléphone : 04 79 07 94 28

Email : info@peisey-vallandry.com

Site web : <http://www.peisey-vallandry.com>

PÉRIODE D'OUVERTURE

Toute l'année : ouvert tous les jours.

Fermé en ce moment, en attente de la date d'ouverture



3

Rosuel Nancoix - 73210 PEISEY-VALLANDRY -
Altitude : 1553m

Points de vues et panorama

M.Suret OT Peisey-Vallandry



Panoramic Rosuel

Situé en fond de vallée de Rosuel, à la porte du Parc national de la Vanoise au cœur du domaine nordique de Peisey-Vallandry, vue sur la mythique face Nord de Bellecôte, la pointe de l'Aliet, les glaciers et les cascades en été.

La lunette panoramique mise gratuitement à votre disposition dans cette ancienne vallée glaciaire, vous permet de découvrir plus en détail ce panorama grandiose et naturel qui vous entoure et vous dévoile sa beauté : l'Aliet, Bellecôte et sa mythique Face Nord, la vallée du Ponthurin, les glaciers et leur cascade de glace en hiver.

COMPLÉMENTS DE LOCALISATION

A l'arrivée du Télésiège 2300 en descendant sur votre droite.

CONTACT

Téléphone : 04 79 07 94 28

Email : info@peisey-vallandry.com

Site web : <http://www.peisey-vallandry.com>

PÉRIODE D'OUVERTURE

Toute l'année.