



NOS CONSEILS randos

Car une belle sortie raquettes est une sortie préparée !

1 La veille, prendre le temps de **vérifier la météo**, le risque d'avalanche notamment, et choisir un itinéraire adapté aux capacités du groupe.

Météo des neiges : 08 99 71 02 38

2 **Partir à plusieurs** (ou prévenir un proche de son itinéraire), **bien équipés**. Chaussures montantes, eau, de quoi manger, une protection solaire / pluie / neige / froid, un topo et son téléphone dans le sac à dos. Rester attentif aux évolutions de la météo et à la tombée de la nuit !

3 Envie d'observer la faune de montagne, d'emprunter des itinéraires plus confidentiels ? Faites appel à un professionnel pour une sortie en toute sécurité !

destinationchartreuse.fr/accomp

RISQUE D'AVALANCHES



Faible



Fort



Limité



Très fort



Marqué

SIGNALÉTIQUE ET BALISAGE




Balisage indiquant les numéros des itinéraires raquettes



Signalétique indiquant la direction à suivre entre les carrefours



Recommandations précisant des règles de sécurité ou de cohabitation avec les autres pratiques (ski de fond notamment)



BOUCLE DE Tencovaz /

Station du Granier (Entremont le Vieux)

TOPO RAQUETTES

Un parcours très agréable qui vous permettra d'alterner entre clairières et sous-bois, d'observer de jolis points de vue sur la vallée des Entremonts et surtout de toucher « presque du doigt » sa majesté le Granier et ses hauts escarpements rocheux.

Recommandations

- Restez sur les itinéraires de raquettes à neige balisés.
- Quand les itinéraires sont communs aux pistes de ski de fond, **respectez l'espace skating et les traces parallèles** réservées à l'alternatif. **Merci de marcher en file indienne** en bord de piste.
- Ne laissez **aucun déchet sur place**.
- Respectez la **propriété privée**.

Renseignements

Office de tourisme :

15 place de l'église 38 380 St Pierre d'Entremont

Tél : 04 79 65 81 90 / Mail : info@coeurchartreuse-tourisme.com

Météo montagne : 32 50

Secours en montagne : 112



DIFFICULTÉ

5,5 km

220 m

2 h 15

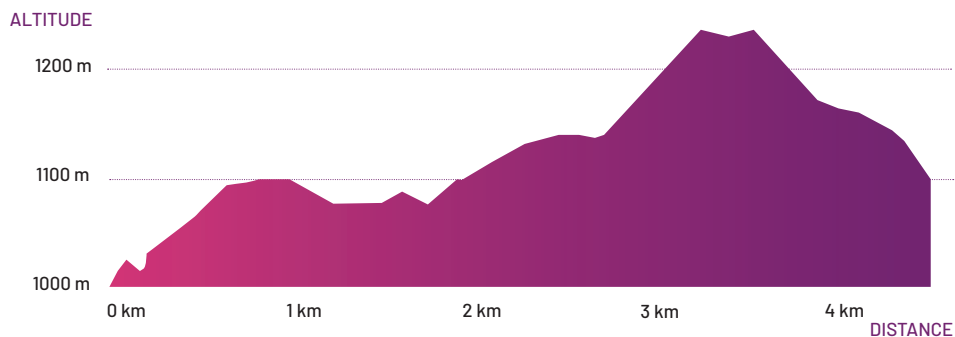
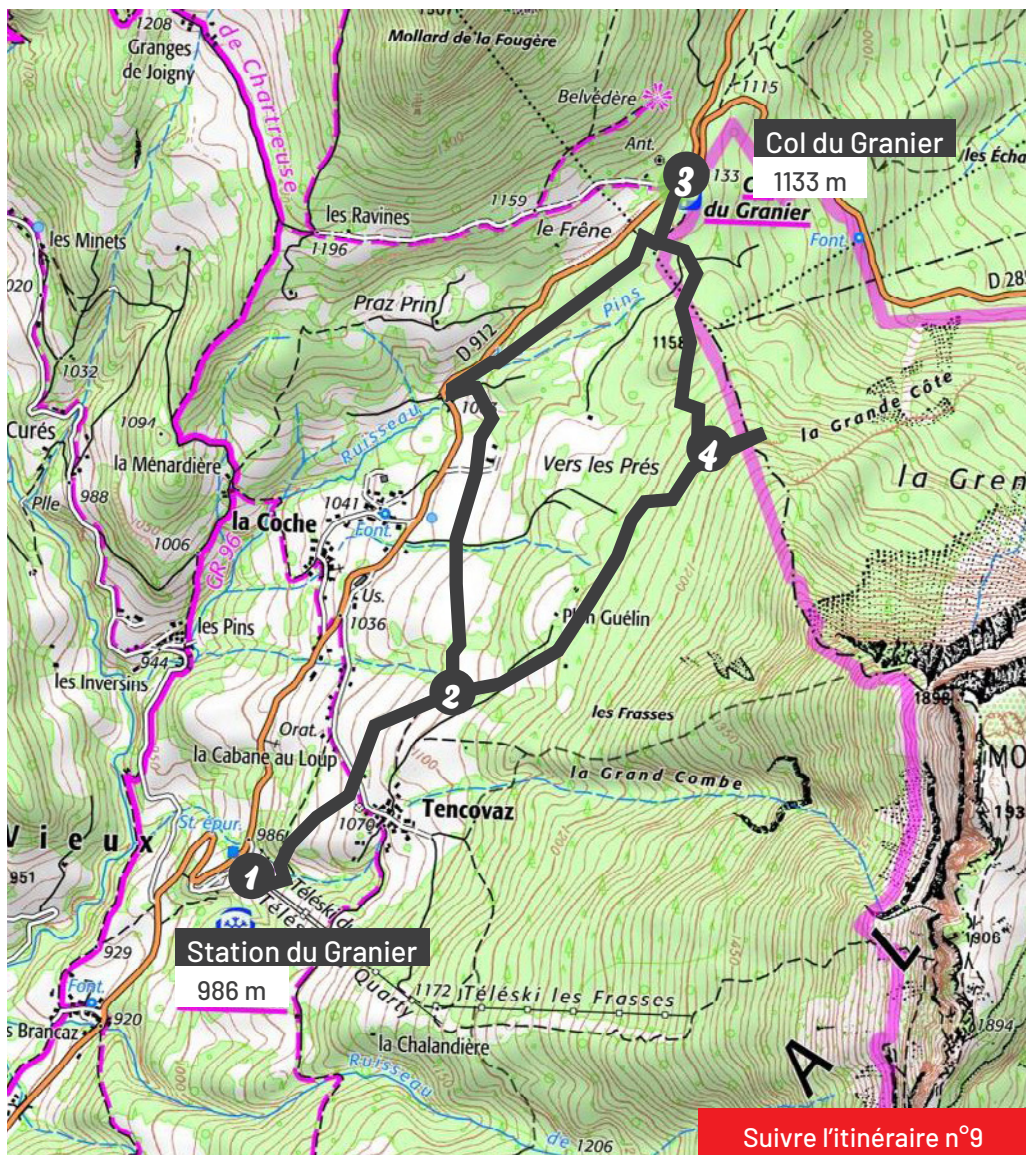
- En boucle
- Départ / Arrivée : station du Granier
- Parking : station du Granier
- Praticable sans neige (en hiver) : non



DESTINATION
CHARTREUSE



www.destinationchartreuse.fr



Indications

Depuis le parking rejoindre la caisse des remontées mécaniques.

(1) Aux pieds des pistes, remonter le large chemin à gauche qui passe au-dessus de la terrasse du Chalet de la Hulotte. Remonter à droite à travers les prés. Traverser la route de Tencovaz et continuer le long d'une clôture.

(2) Continuer tout droit et traverser une petite forêt puis de grands prés. Traverser un ruisseau puis un autre pré. A l'entrée de la forêt prendre à gauche et redescendre 20 m à gauche jusqu'au ruisseau qui vient du col. Le traverser une première fois, puis une deuxième fois 100 m plus loin avant une montée très raide. Suivre le sentier en forêt en direction du col du Granier.

(3) Juste avant de rejoindre le parking prendre à droite et continuer sur une piste forestière. La suivre sur 300 m en traversant des zones humides. Quitter la piste et monter à gauche à travers bois. Suivre le balisage jusqu'à rejoindre une autre piste forestière. A gauche on peut rejoindre le Belvédère de la Tête de l'Abi sur la face nord du Granier. Retour par le même chemin (aller-retour non balisé).

(4) Pour continuer la boucle suivre la piste à droite. Traverser la coupe de bois et rejoindre la clairière de Plan Guélin. Passer devant la grange puis emprunter la piste sur 200 m et traverser la lisière à droite. Descendre le pré et retrouver le parcours qui retourne à la station du Granier.

À VOIR / À FAIRE à proximité

- Coopérative Ici en Chartreuse (à 3 km du départ) : fabrication de fromages
- Peter Pan Bois (à 5 km du départ) : sculpture sur bois, ateliers
- Les Champs du pain (à 8 km du départ) : boulangerie bio, ateliers



Informations et autres idées de visites sur

destinationchartreuse.fr/rsf

ou sur la carte de la Route des Savoir-Faire et des Sites Culturels (disponible gratuitement dans les offices de tourisme du massif).



Les Champs du pain



Coopérative Ici en Chartreuse



Peter Pan Bois